
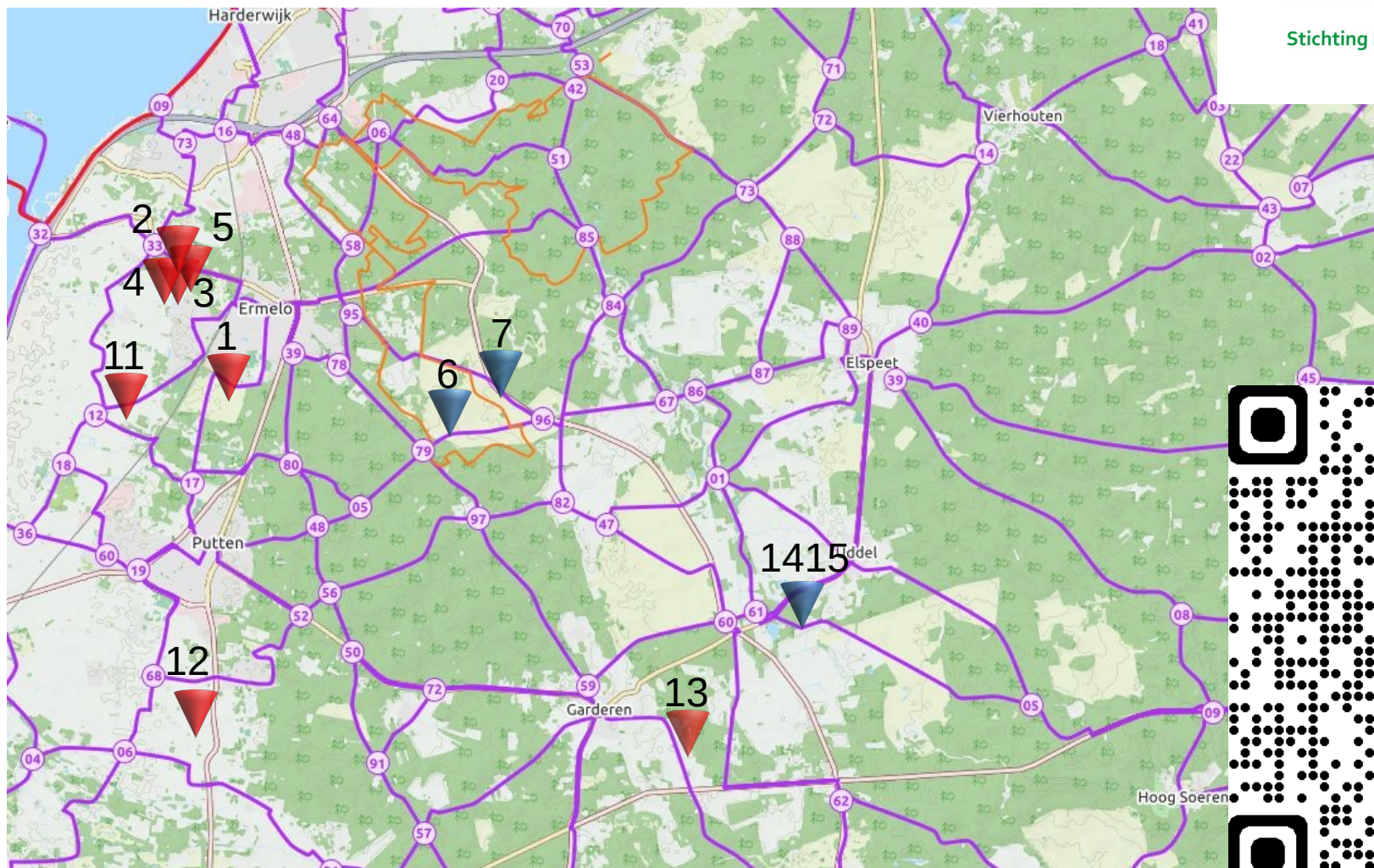


Met weinig kilometers op je bord: op de fiets lokaal inkopen.

Ermelo Garderen Putten




Stichting Natuur- & MilieuPlatform Ermelo



Scan de QR code voor meer lokale bedrijven waar je rechtstreeks van de boer koopt.

Stap voor stap naar een betere wereld

Weinig kilometers op je bord



Stichting Natuur- & MilieuPlatform Ermelo

Appels uit Nieuw-Zeeland of Argentinië, asperges uit Peru, boontjes uit Egypte, wijn uit Chili

Voedsel heeft soms al de halve wereld over gereisd voordat het in uw keuken terecht komt. Veel producten kunnen ook van dichterbij komen. Dat scheelt vervoer, dus energie, wat gunstig is voor het milieu. Ook zijn de producten verser en u weet als consument waar het vandaan komt. Bovendien steunt u de lokale economie.

Om het u gemakkelijk te maken hebben we adressen verzameld uit Ermelo en directe omgeving waar u terecht kunt voor lokale producten met weinig kilometers.

We wensen u een mooie fietstocht en smakelijk eten !



Ermelo

1. Bosbessenkwekerij De Pollekamp

Waternalweg 98 3851VD Ermelo
0341-352027 www.pollekamp.nl
Landwinkel met zelf pluk blauwe bessen
Juli t/m aug Di t/m za

2. Landwinkel Arkelandshoeve

Telgterweg 200 3853 NR Ermelo
tel. 0341-564600 www.landwinkelermelo.nl
Verkoop eenden-, kippen-, en schapenvlees .
Tevens een groentepluktuin en terras.
wo t/m za.

3. Wijngaard Telgt

Telgterweg 221 (buiten de bebouwde kom
na 300 m aan uw linkerhand). 3853 NJ Ermelo
06-22011964 www.wijngaardtelgt.nl
Zelfgemaakte wijn uit Ermelose wijngaard.

4. Pompoenenkwekerij "De Kapershoeve"

Telgterweg 253 3853 NJ Ermelo
tel. 0341-557323 www.kapershoeve.nl
Verkoop van eigen geteelde pompoenen.
Augustus t/m november.

5. Scharrelkippenboerderij den Espert

Oude Nijkerkerweg 21 3853 JK Ermelo
0341-554561 e.kuiper@hetnet.nl
Scharreleieren.

Historie en natuur

6. Schaapskooi Schapedrift

Postweg 50 3852 PK Ermelo
www.schapedrift.nl
Schaapskudde komt tussen 15 en 16u terug Terras.

7. Romeins marskamp 2^e eeuw nC.

langs Flevoweg, fietspad van Postweg- Schoolweg
archeologische vindplaats

NMP, Werkgroep Duurzaamheid 2021

Contact: Stichting Natuur- en MilieuPlatform Ermelo

website: www.nmpermelo.nl

E-mail: info@nmpermelo.nl

Meenemen ?

Deze folder is ook te lezen op www.nmpermelo.nl.

Putten/ Garderen

11. Pluktuin Het Platteland

Engersteeg 14 3882 RJ Putten.
0341 354747 www.pluktuinhetplatteland.nl
Groente en fruit pluktuin.
Van juni t/m sept ma t/m za 10 tot 17 uur.

12. Landwinkel De Vrolijke Geit

Klunenweg 4, 3882 TK Putten
06-53227255 www.devrolijkegeit.nl
Geitenmelk en -kaas. Daarnaast vele producten van
andere boerderijen. Ook terras.

13. Schapenboerderij Ouwendorperhoeve

Ouwendorperweg 27, 3886 MR Garderen
0577-407177 www.ouwendorperhoeve.nl
Biologische schapenkaas en tevens schapen- ,
rund- en varkensvlees.
vrij 13-17 u en za 11-15 u.

Historie en natuur

14. Hunneschans

bij Uddelermeerweg 5 3852 NR Ermelo
Overblijfselen van een vroeg-middeleeuwse
ringburcht.

15. Uddelermeer

bij Uddelermeerweg 5 3852 NR Ermelo
pingoruïne uit de ijstijd



Schaapskooi

Schaapskooi met 300 schapen

Op de Ermelose Heide is een schaapskooi herbouwd waar nu de schaapskudde in gehuisvest is. Deze kudde begraast de Ermelose heide, zodat die niet dichtgroeit met bomen. De schapen zijn Veluwe Heideschapen die goed tegen arm voedsel kunnen.

Romeins marskamp

Romeins marskamp uit de 2^{de} eeuw nC.

Op de Ermelose heide liggen de resten van een romeins marskamp, uit het jaar 170. Hier heeft een romeins legioen van zo'n 5000 legionairs een aantal dagen gebivakkeerd.

Een deel van het kamp is redelijk goed te zien op de heide, mede omdat het gedeelte bij het fietspad duidelijk is gemarkeerd. Het grootste deel ligt echter aan de andere kant van de N302 in een privé bosterrein.

Het kamp was 250 bij 350 meter en omringd door een aarden wal van bijna 1 meter hoog en een gracht van 1,5 meter diep. In het kamp stonden honderden tenten in keurige rijen. Elke tent bood plaats aan acht man, die op elkaar waren aangewezen en ook samen moesten koken. Hun haardplaatsen zijn teruggevonden, net als de plek waar ze hun houten haringen in de grond sloegen. Het kamp is maar een paar dagen gebruikt. Er is een broodoven gevonden, die maar 1 keer is gebruikt.

Hunneschans

Overblijfselen van een vroeg-middeleeuwse ringburcht.

De hunneschans (of ook wel hunenschans) is een ringwalburcht, die ergens tussen de 8e en 10e eeuw is gebouwd. In die tijd was de Veluwe dichtbevolkt. De Veluwe was toen een belangrijk ijzerproductie gebied. Het ijzer werd gewonnen uit de zogenaamde klapperstenen en ijzeroer. Door het op de juiste manier te verhitten met houtskool in lemen ovens werd er een half-fabrikaat gemaakt, dat door anderen verder werd verwerkt tot zwaarden e.d.

De hunneschans lag op een kruispunt van 2 belangrijke handelsroutes.

De hunneschans ligt naast het Uddelermeer. Oorspronkelijk heeft er een gracht om de schans gelegen, die gevoed werd door het water van dat Uddelermeer. Het feit dat er een dubbele bescherming was – gracht en wal – geeft wel aan dat het een belangrijk handelspunt is geweest. Hier werd het half-fabrikaat ijzer opgeslagen, bewaard en doorgevoerd.

Er zijn sporen gevonden die er op wijzen dat het terrein in de 13^{de} eeuw opnieuw is gebruikt.

Aan de zuidkant van de Veluwe bij Heveadorp is overigens ook een hunneschans te vinden; uit dezelfde periode en met dezelfde functie.



Uddelermeer

Een pingoruïne uit de ijstijd.

Het Uddelermeer ligt pal naast de hunneschans. Hoewel het er misschien niet zo uit ziet is het Uddelermeer ook een ruïne. Maar dan één met een natuurlijke achtergrond. In de laatste ijstijd, in het Saalien om precies te zijn, is het ontstaan. Water komt op dit punt naar boven: kwelwater. In de ijstijd raakte dat bevroren en vormde een ijslens of ijskern. De erop liggende grond werd naar boven geduwd. In die tijd was het meer dus zichtbaar als een heuvel! Toen het ijs smolt bleef een gat over: het huidige Uddelermeer. We noemen zo'n meer een pingoruïne.

Het meer is onverwachts diep: zo'n 17 meter. Er komt nog steeds water naar boven. Het meer is in feite de bron van de Hierdense beek.

